

СОГЛАСОВАНО

Директор департамента образования
Администрации города Тюмени


« » 2023 г.

М.п.

СОГЛАСОВАНО

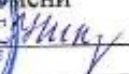
Бриг начальник ОИБДД УМВД России
по г. Тюмени
майор полиции


« » 2023 г.

М.п.



УТВЕРЖДАЮ
Заведующий МАДОУ детский сад № 12
города Тюмени


« » 2023 г.

М.п.

ПАСПОРТ
дорожной безопасности
муниципального автономного дошкольного образовательного
учреждения
детского сада № 12 города Тюмени

2023 год

Общие сведения

Муниципальное автономное дошкольное образовательное учреждение детский сад № 12 города Тюмени

(Полное наименование образовательной организации)

Тип образовательной организации Дошкольное учреждение

Юридический адрес: 625019, Российская Федерация, Тюменская область, город Тюмень, улица Воровского, 17.

Фактический адрес:

1 корпус: 625013, Российская Федерация, Тюменская область, город Тюмень, улица Воровского, 17.

2 корпус: 625019, Российская Федерация, Тюменская область, город Тюмень, микрорайон Лесной 12,2

Руководители образовательной организации:

Заведующий Никитина Светлана Владимировна 27-12-25
(фамилия, имя, отчество) *(телефон)*

Заместитель
заведующего Васильева Юлия Юрьевна 27-10-25
(фамилия, имя, отчество) *(телефон)*

Старший воспитатель Бондаренко Ирина Александровна 63-99-90
(фамилия, имя, отчество) *(телефон)*

Ответственные работники
муниципального органа
образования

(должность) _____ *(фамилия, имя, отчество)*

(телефон)

Ответственные от
Госавтоинспекции

(должность) _____ *(фамилия, имя, отчество)*

(должность) _____ *(фамилия, имя, отчество)*

(телефон)

Ответственные работники
за мероприятия по профилактике
детского травматизма

зам. заведующего
(должность)

Васильева Юлия Юрьевна
(фамилия, имя, отчество)
27-10-25
(телефон)

Руководитель или ответственный
работник дорожно-эксплуатационной
организации, осуществляющей

содержание улично-дорожной
сети (УДС)*

Руководитель или ответственный
работник дорожно-эксплуатационной
организации, осуществляющей
содержание технических средств
организации дорожного
движения (ТСОДД)*

Количество воспитанников 600

Наличие уголка по БДД имеются (группы ДОУ)

(если имеется, указать место расположения)

Наличие класса по БДД нет

(если имеется, указать место расположения)

Наличие автогородка (площадки) по БДД нет

Наличие автобуса в образовательной организации

нет

(при наличии автобуса)

Владелец автобуса _____

(ОО, муниципальное образование и др.)

Режим работы образовательной организации: 07.00 – 19.00

Телефоны оперативных служб:

Единая служба спасения – 01, 112

Полиция – 02

Скорая помощь – 03

Служба газа – 04

* Дорожно-эксплуатационные организации, осуществляющие содержание УДС и ТСОДД, несут ответственность в соответствии с законодательством Российской Федерации (Федеральный закон «О безопасности дорожного движения» от 10 декабря 1995 г. № 196-ФЗ, Кодекс Российской Федерации об административных правонарушениях, Гражданский кодекс Российской Федерации)

Содержание

I. План - схемы МАДОУ д\с №12 города Тюмени.

- 1) район расположения МАДОУ д\с №12 города Тюмени, пути движения транспортных средств и детей;
- 2) организация дорожного движения в непосредственной близости от МАДОУ д\с №12 города Тюмени с размещением соответствующих технических средств, маршруты движения детей и расположение парковочных мест;
- 3) маршруты движения организованных групп детей от МАДОУ д\с №12 города Тюмени к стадиону, парку или к спортивно-оздоровительному комплексу;
- 4) пути движения транспортных средств к местам разгрузки \ погрузки и рекомендуемых безопасных путей передвижения детей по территории МАДОУ д\с №12 города Тюмени.

II. Информация об обеспечении безопасности перевозок детей специальным транспортным средством (автобусом).

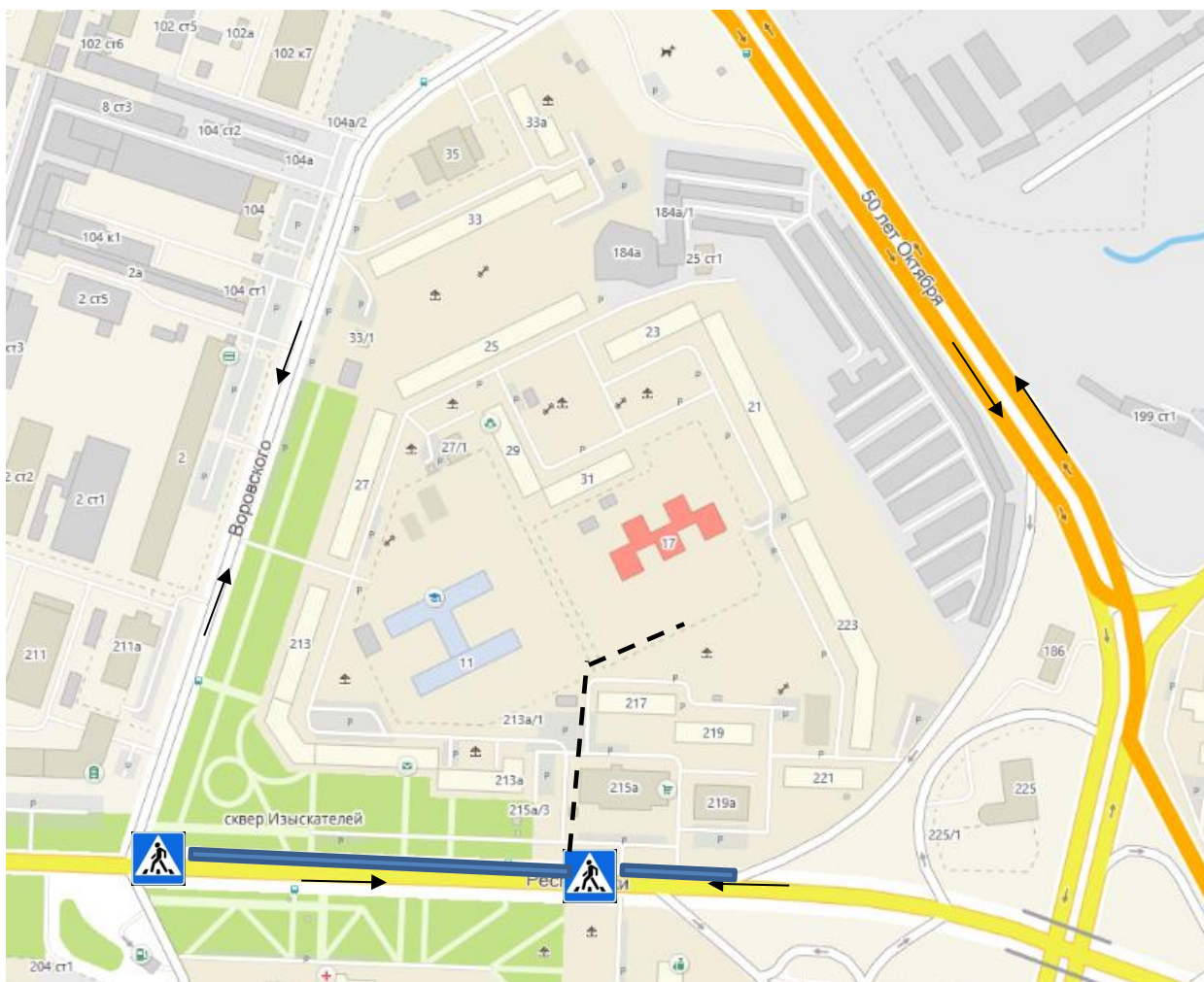
- 1) общие сведения;
- 2) маршрут движения автобуса до МАДОУ д\с № 12 города Тюмени.
- 3) безопасное расположение остановки автобуса МАДОУ д\с №12 города Тюмени.






III. Приложения:

План-схема пути движения транспортных средств и детей при проведении дорожных ремонтно-строительных работ вблизи образовательной организации.

Район расположения образовательной организации, пути движения транспортных средств и детей (обучающихся)

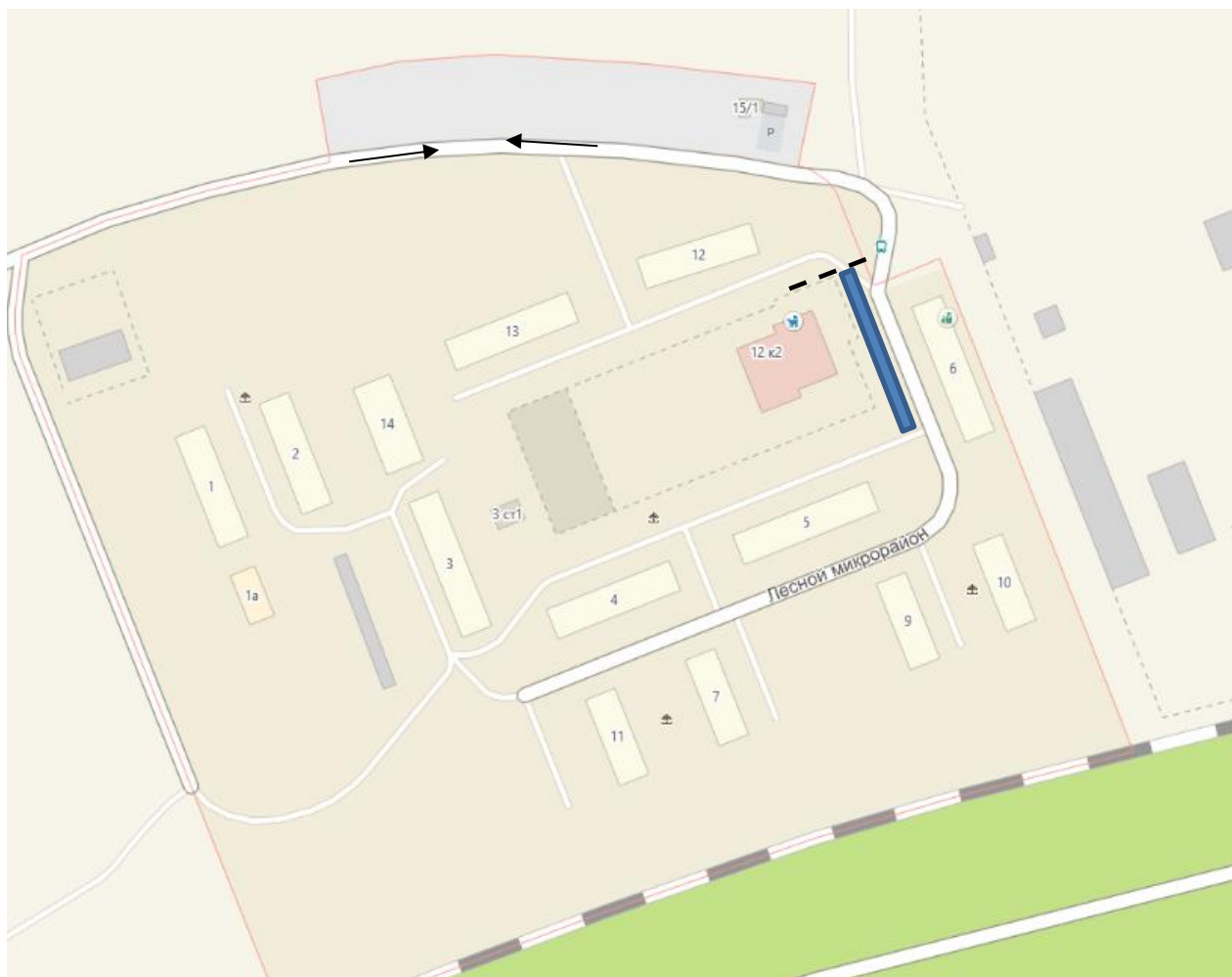
Корпус № 1 ул. Воровского, 17.



-  - тротуар
-  - проезжая часть
-  - жилая постройка
-  - движение транспортных средств
-  - движение детей в (из) образовательное учреждение

Район расположения образовательной организации, пути движения транспортных средств и детей (обучающихся)

Корпус № 2 микрорайон Лесной 12,2.








-  - тротуар
-  - проезжая часть
-  - жилая постройка
-  - движение транспортных средств
-  - движение детей в (из) образовательное учреждение

Схема организации дорожного движения в непосредственной близости от образовательного учреждения с размещением соответствующих технических средств, маршруты движения детей и расположение парковочных мест

Корпус № 1 ул. Воровского, 17.













-  - автобусная остановка
-  - парковочные места
-  - направление движения транспортного потока
-  - ограждение образовательного учреждения
-  - направление движения детей от остановок маршрутных транспортных средств

Схема организации дорожного движения в непосредственной близости от образовательного учреждения с размещением соответствующих технических средств, маршруты движения детей и расположение парковочных мест

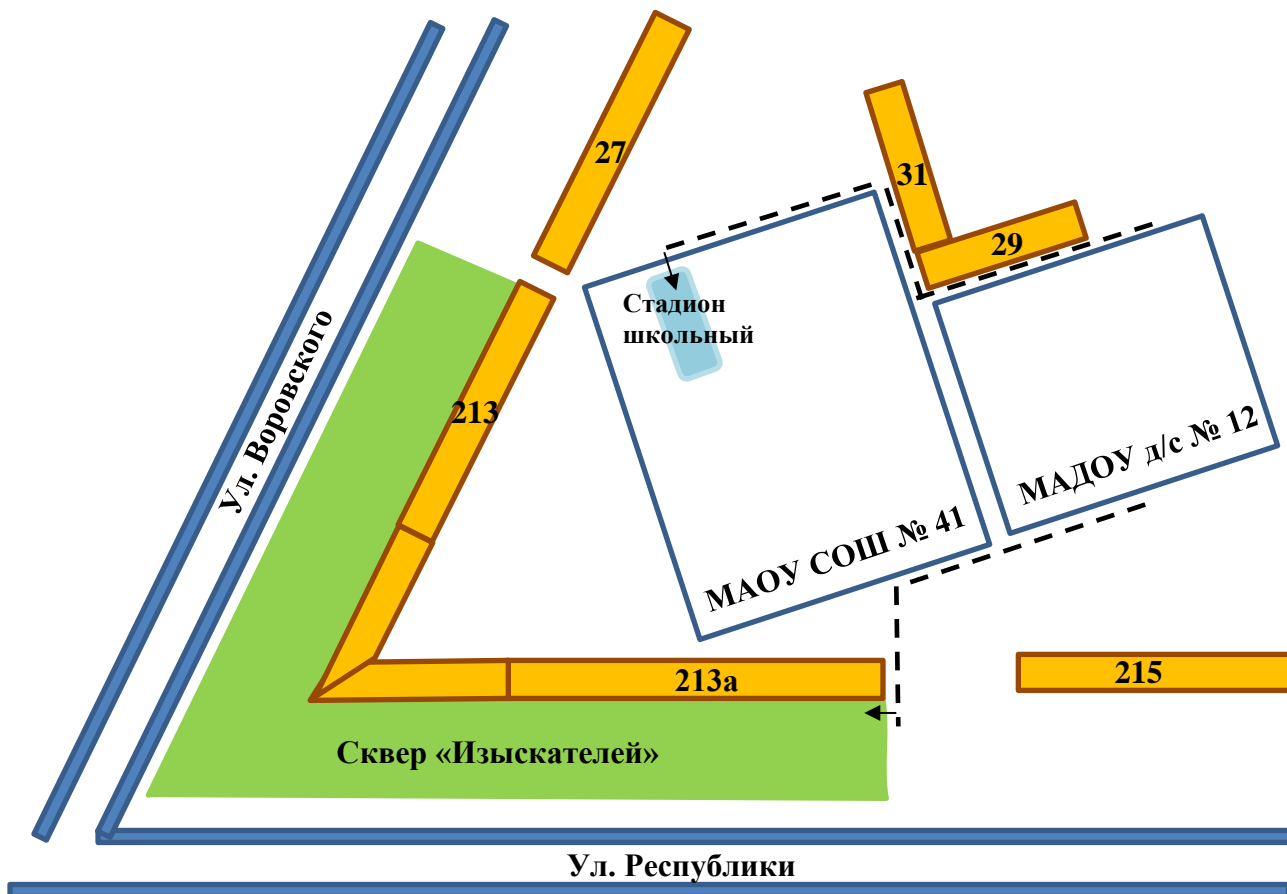
Корпус № 2 микрорайон Лесной 12 к.2.







-  - автобусная остановка
-  - парковочные места
-  - направление движения транспортного потока
-  - ограждение образовательного учреждения
-  - направление движения детей от остановок маршрутных транспортных средств

Маршруты движения организованных групп детей от образовательной организации к стадиону, парку или спортивно-оздоровительному комплексу

Корпус № 1 ул. Воровского, 17.

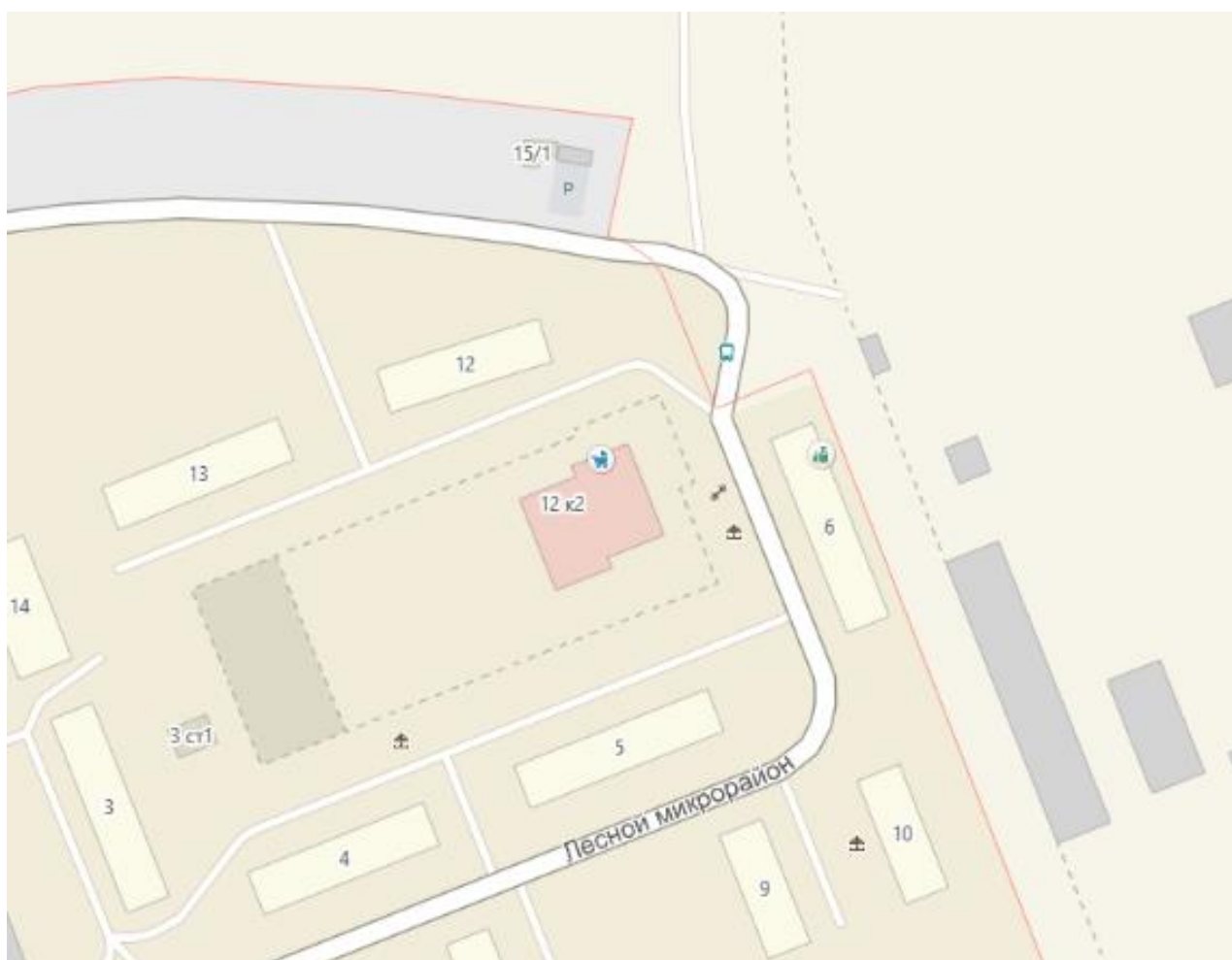


-  - жилая застройка
-  - проезжая часть
-  - тротуар
-  - направление безопасного движения детей к стадиону, парку

Маршруты движения организованных групп детей от образовательной организации к стадиону, парку или спортивно-оздоровительному комплексу

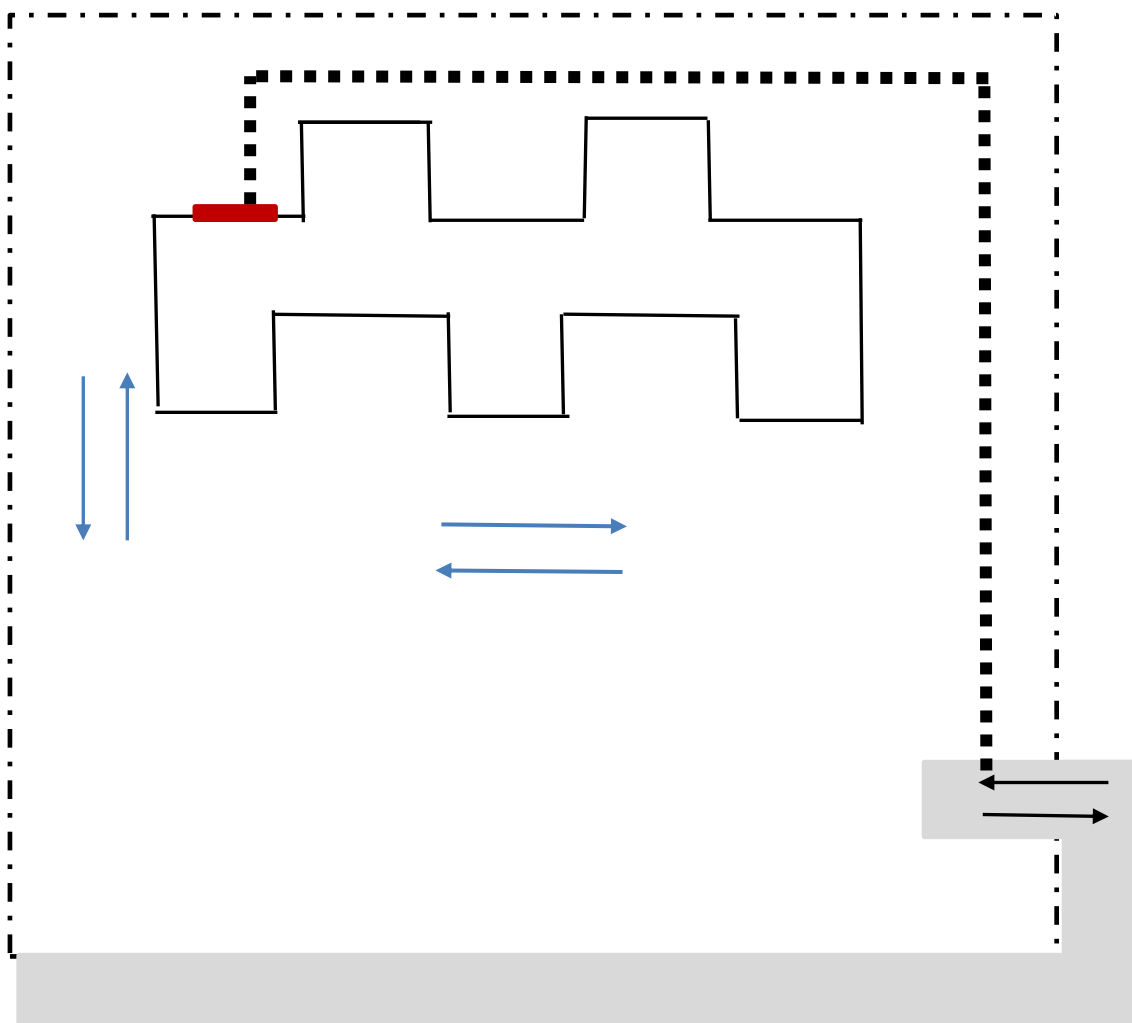
Корпус № 2 микрорайон Лесной 12,2.





Вблизи корпуса № 2 МАДОУ д/с № 12 г. Тюмени нет стадионов, парков или спортивно-оздоровительных комплексов



Пути движения транспортных средств к местам разгрузки/погрузки и рекомендуемые безопасные пути передвижения детей по территории образовательной организации

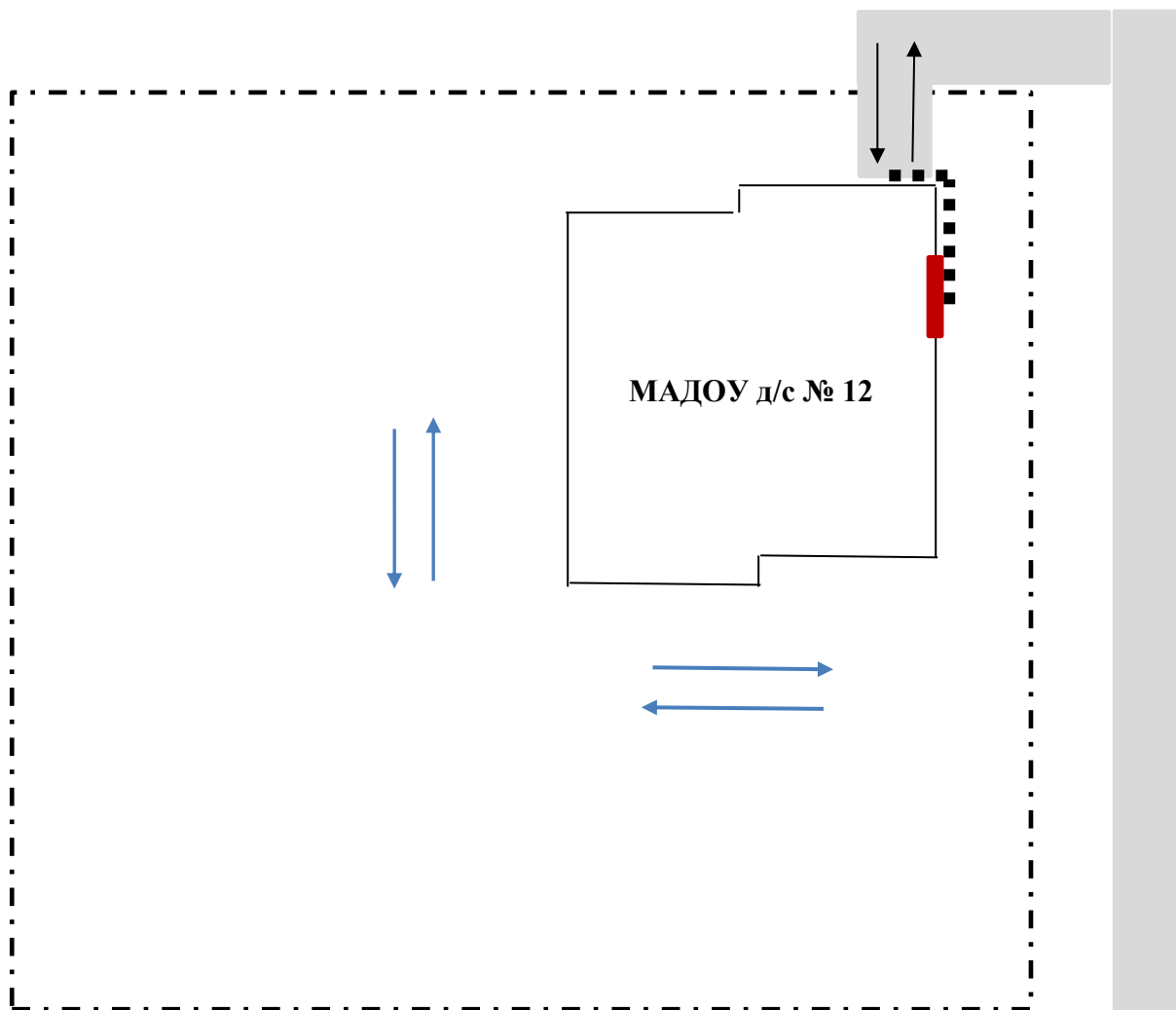
Корпус № 1 ул. Воровского, 17.







-  - движение детей на территории образовательного учреждения
-  - въезд/выезд грузовых транспортных средств
-  - движение грузовых транспортных средств по территории образовательного учреждения
-  - место разгрузки/погрузки

Пути движения транспортных средств к местам разгрузки/погрузки и рекомендуемые безопасные пути передвижения детей по территории образовательной организации

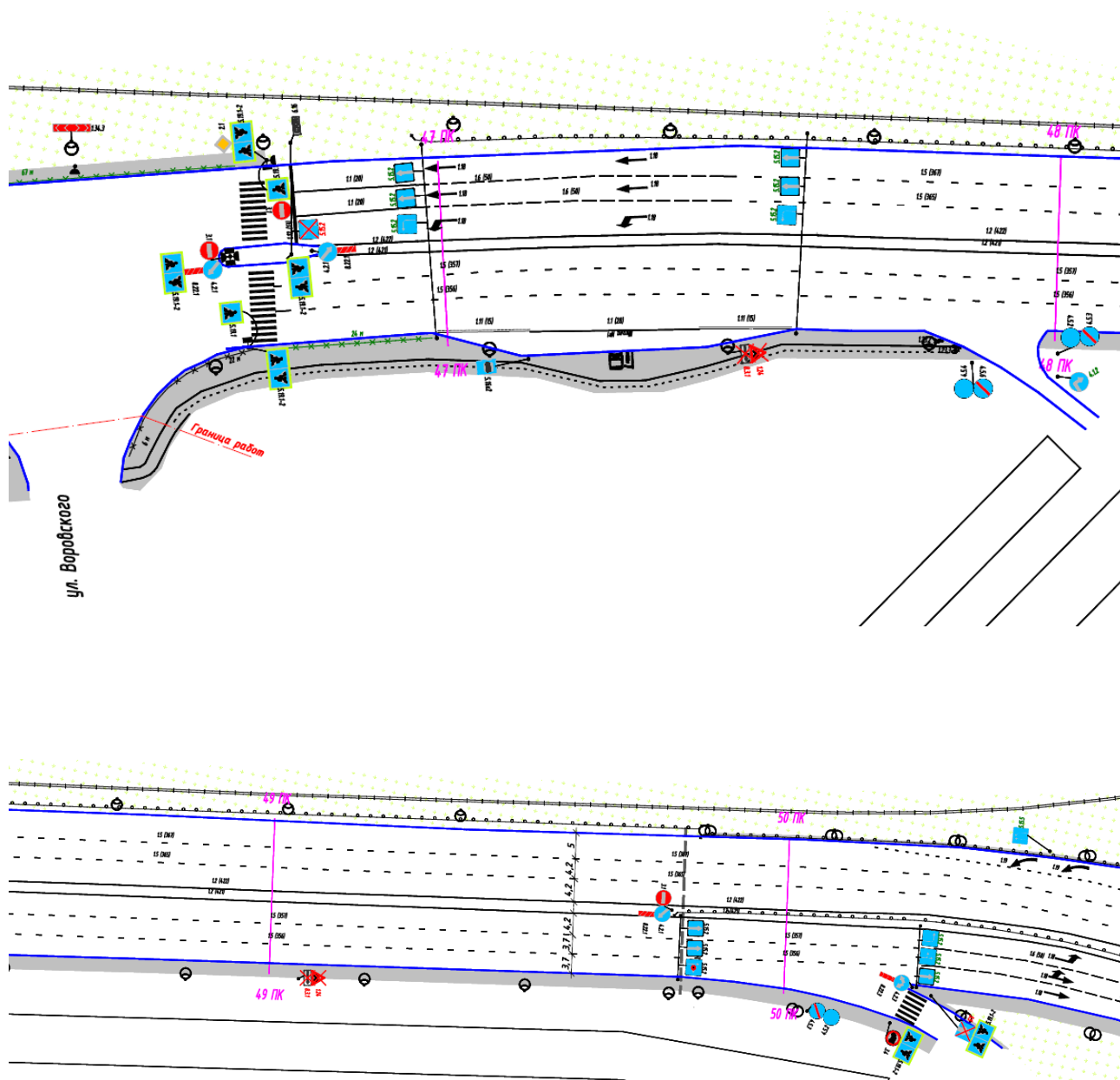
Корпус № 2 микрорайон Лесной 12, к.2



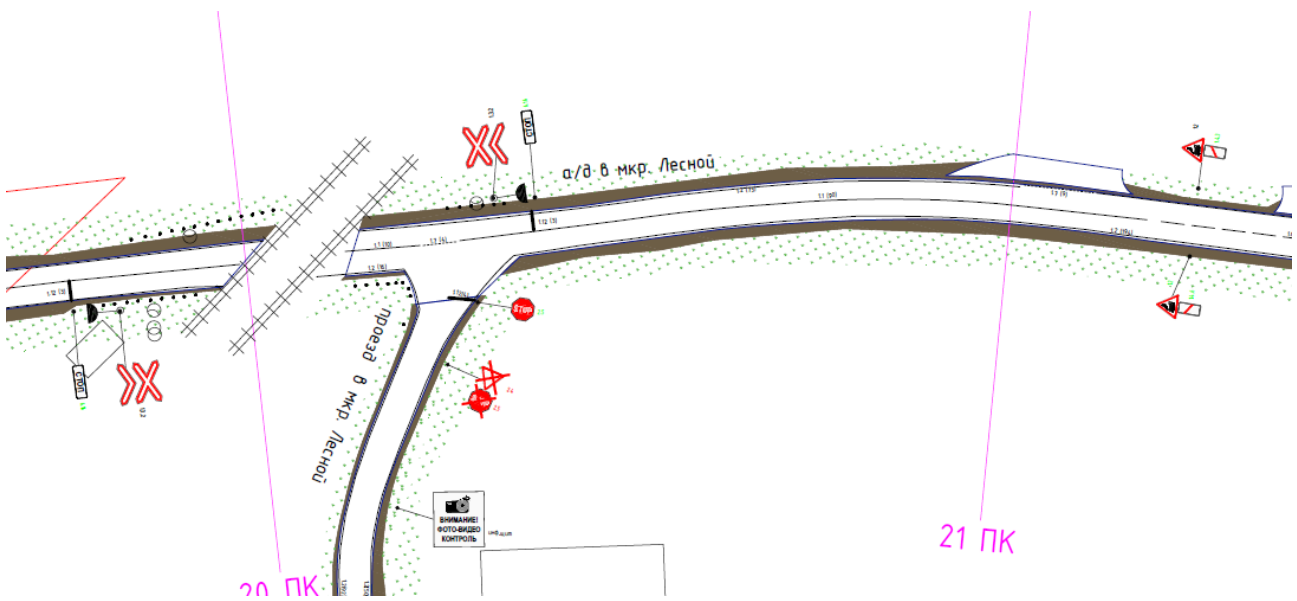
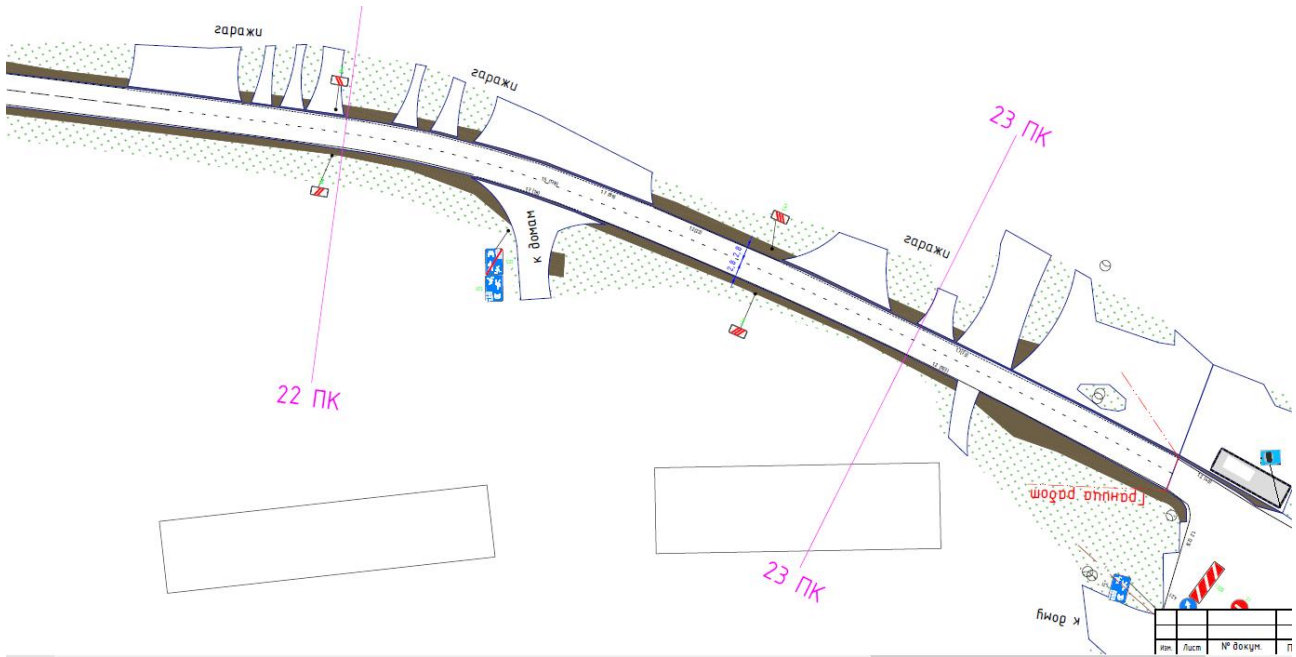
-  - движение детей на территории образовательного учреждения
-  - въезд/выезд грузовых транспортных средств
-  - движение грузовых транспортных средств по территории образовательного учреждения
-  - место разгрузки/погрузки

План-схема пути движения транспортных средств и детей при проведении дорожных ремонтно-строительных работ вблизи образовательной организации.

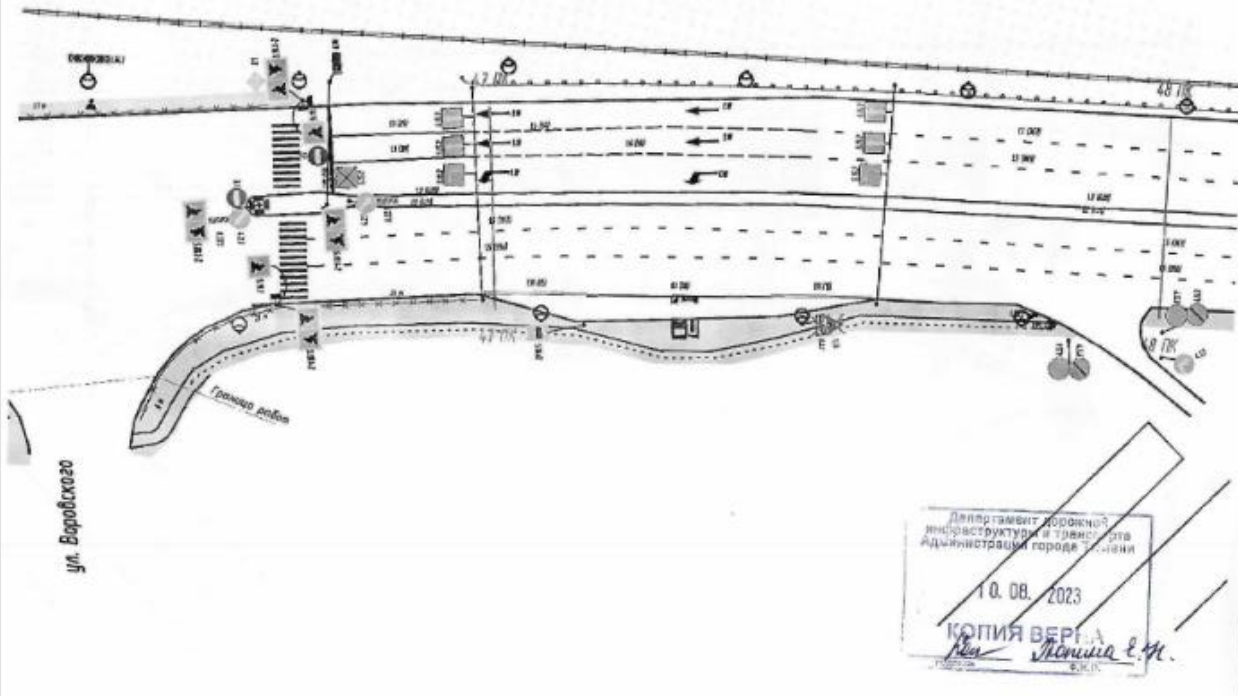
Корпус № 1 ул. Воровского, 17.



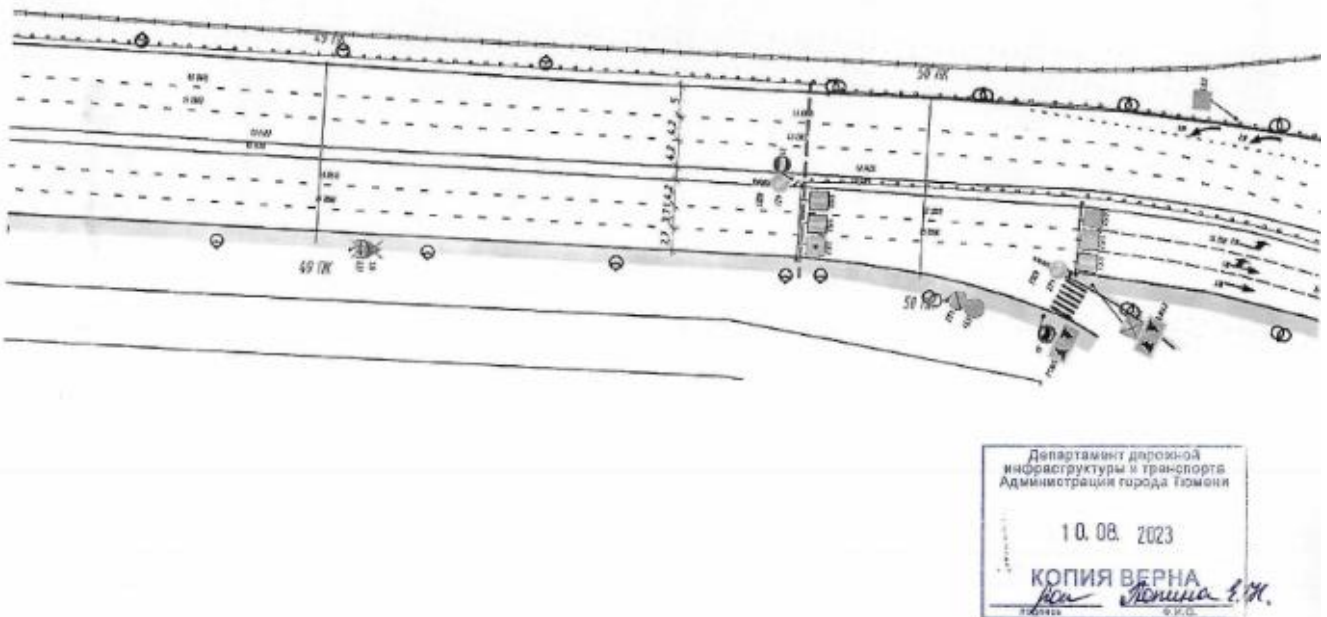
Корпус 2 микрорайон Лесной 12, к.2



ул. 50 лет Октября



ул. 50 лет Октября



Проведение проверок территорий ОУ, подъездных путей и пешеходных переходов

- График плановых проверок;
- Таблица нарушений и принятые меры (пример, таблица 1);
- Фотоматериал до устранения недостатков и после.

Таблица 1.

Результат проведения проверок территорий ОУ, подъездных путей и
пешеходных переходов¹.

Дата	Выявленные недостатки	Принятые меры	Отметка об устранении

Приложение к п. 1 таблицы 1.

¹ Таблица ведется для каждого пешеходного перехода и для каждого подъездного пути отдельно.

